



**PRÉFET
DES DEUX-SÈVRES**

*Liberté
Égalité
Fraternité*

Service de la Coordination et du
Soutien Interministériels
Pôle Environnement
Installations Classées pour la Protection de l'Environnement

Arrêté préfectoral n° 6181 du 27 avril 2020 autorisant la
SARL THIOULET à exploiter une carrière de calcaire à
silex au lieu-dit « les Gruges » sur la commune
d'AIRVAULT.

Le Préfet des Deux-Sèvres,
Chevalier de la légion d'Honneur,
Chevalier de l'Ordre National du Mérite

VU le code de l'environnement et notamment le titre VIII du livre 1^{er} et le titre 1^{er} du livre V

VU le code minier ;

VU le code du patrimoine ;

VU le tableau constituant la nomenclature des installations classées pour la protection de l'environnement, annexé à l'article R.511-19 du code de l'environnement ;

VU l'arrêté ministériel du 22 septembre 1994 modifié relatif aux exploitations de carrières et aux installations de premier traitement des matériaux de carrières ;

VU l'arrêté ministériel du 23 janvier 1997 relatif à la limitation des bruits émis dans l'environnement par les installations classées pour la protection de l'environnement ;

VU l'arrêté ministériel du 9 février 2004 relatif à la détermination du montant des garanties financières de remise en état des carrières prévues par la législation des installations classées ;

VU l'arrêté ministériel du 31 janvier 2008 relatif au registre et à la déclaration annuelle des émissions et de transferts de polluants et des déchets ;

VU l'arrêté ministériel du 7 juillet 2009 relatif aux modalités d'analyse dans l'air et dans l'eau dans les ICPE et aux normes de référence ;

VU l'arrêté ministériel du 31 juillet 2012 relatif aux modalités de constitution de garanties prévues aux articles R.516-1 et suivants du code de l'environnement ;

VU l'arrêté ministériel du 26 novembre 2012 relatif aux prescriptions générales applicables aux installations de broyage, concassage, criblage, etc., relevant du régime de l'enregistrement au titre de la rubrique n° 2515 de la nomenclature des installations classées pour la protection de l'environnement ;

VU l'arrêté ministériel du 12 décembre 2014 relatif aux conditions d'admission des déchets inertes dans les installations relevant des rubriques 2515, 2516, 2517 et dans les installations de stockage de déchets inertes relevant de la rubrique 2760 de la nomenclature des installations classées ;

VU l'arrêté préfectoral du 12 janvier 1984 autorisant la SARL THIOULET à procéder à l'extension d'une carrière à ciel ouvert de calcaire au lieu-dit « Les Gruges » sur la commune d'Airvault ;

VU la demande et l'ensemble des plans et documents présentés le 17 avril 2018 et complétés le 7 mars 2019, par la société THIOULET dont le siège social est situé 10 rue Dissé 79600 AIRVAULT, en vue

d'obtenir l'autorisation d'exploiter une carrière calcaire à silex sur le territoire de la commune d'AIRVAULT au lieu-dit « Les Gruges» ;

VU les avis exprimés par les différents services et organismes consultés en application des articles R181-18 à R181-32 du code de l'environnement ;

VU l'avis de l'autorité environnementale en date du 17 mai 2019 ;

VU le mémoire en réponse daté du 2 juillet 2019, en réponse à l'avis de l'autorité environnementale ;

VU les avis émis par les conseils municipaux consultés ;

VU l'avis favorable émis par le commissaire enquêteur, à l'issue de l'enquête publique qui s'est déroulée du 16 septembre au 18 octobre 2019 inclus, en mairie d'Airvault ;

VU l'information faite dans les quinze jours à la commission départementale de la nature, des paysages et des sites (CDNPS), conformément à l'article R.181-39 du code de l'environnement ;

VU le rapport et les propositions en date du 24 janvier 2020 de l'inspection des installations classées ;

VU le projet d'arrêté transmis à la SARL THIOLLET, en application de l'article R181-40 du code de l'environnement, en l'invitant à formuler ses observations dans le délai de 15 jours ;

VU la réponse de l'exploitant en date du 23 avril 2020 ;

CONSIDERANT que l'autorisation ne peut être accordée que si les mesures assurent la prévention des dangers ou inconvénients de l'installation pour les intérêts mentionnés à l'article L.511-1 du code de l'environnement, notamment pour la commodité du voisinage, pour la santé, la sécurité, la salubrité publiques et pour la protection de la nature, de l'environnement et des paysages ;

CONSIDERANT que l'autorisation ne peut être accordée que si les mesures assurent la prévention des dangers ou inconvénients de l'installation pour une gestion équilibrée et durable de la ressource en eau mentionnée à l'article L.211-1 du code de l'environnement, en visant notamment, à assurer la protection de la ressource en eau et la protection des eaux et la lutte contre toute pollution par déversements, écoulements, rejets ;

CONSIDERANT que les prescriptions imposées à l'exploitant portent, sans préjudice des dispositions de l'article L.122-1-1, sur les mesures et moyens à mettre en œuvre lors de la réalisation du projet, au cours de son exploitation, au moment de sa cessation et après celle-ci, notamment les mesures d'évitement, de réduction et de compensation des effets négatifs notables sur l'environnement et la santé ;

CONSIDERANT que l'autorisation prend en compte les capacités techniques et financières que le pétitionnaire entend mettre en œuvre, à même de lui permettre de conduire son projet dans le respect des intérêts mentionnés à l'article L.511-1 et d'être en mesure de satisfaire aux obligations de l'article L.512-6-1 lors de la cessation d'activité ;

CONSIDERANT qu'en application de l'article 15 2° et 5° de l'ordonnance n°2017-80 du 26 janvier 2017 relatif à l'autorisation environnementale, la présente autorisation a été instruite et est délivrée selon les dispositions législatives et réglementaires dans leur rédaction antérieure à l'entrée en vigueur de ladite ordonnance ;

CONSIDERANT que les conditions légales de la délivrance de l'autorisation sont réunies ;

SUR proposition de la secrétaire générale de la préfecture,

ARRÊTE

TITRE 1 – PORTÉE DE L'AUTORISATION ET CONDITIONS GÉNÉRALES

CHAPITRE 1.1 – BÉNÉFICIAIRE ET PORTÉE DE L'AUTORISATION

Article 1.1.1 : EXPLOITANT TITULAIRE DE L'AUTORISATION

La SARL THIOLLET dont le siège social est situé 10 rue Dissé, 79600 AIRVAULT est autorisée, sous réserve du respect des prescriptions du présent arrêté, à exploiter une carrière à ciel ouvert de calcaire à silex comportant une installation de premier traitement ainsi que les activités désignées à l'art.1.2.1, sur le territoire de la commune d'AIRVAULT, au lieu-dit « Les Gruges ».

Article 1.1.2 : REGLEMENTATION GENERALE

Les dispositions générales de l'arrêté ministériel du 22 septembre 1994 relatif aux exploitations de carrières et aux installations de premier traitement des matériaux de carrières modifié sont applicables sous réserve des dispositions particulières prévues par le présent arrêté.

Article 1.1.3 : ACTES ANTERIEURS

L'arrêté préfectoral d'autorisation d'exploitation de la carrière du 12 janvier 1984 est arrivé à échéance le 11 janvier 2014.

Article 1.1.4 : INSTALLATIONS NON VISEES PAR LA NOMENCLATURE OU SOUMISES A DECLARATION OU SOUMISES A ENREGISTREMENT

Les prescriptions du présent arrêté s'appliquent également aux autres installations ou équipements exploités dans l'établissement, qui, mentionnés ou non dans la nomenclature, sont de nature par leur proximité ou leur connexité avec une installation soumise à autorisation à modifier les dangers ou inconvénients de cette installation.

Les dispositions des arrêtés ministériels existants relatifs aux prescriptions générales applicables aux installations classées soumises à déclaration sont applicables aux installations classées soumises à déclaration incluses dans l'établissement dès lors que ces installations ne sont pas régies par le présent arrêté préfectoral d'autorisation.

Les dispositions des arrêtés ministériels existants relatifs aux prescriptions générales applicables aux installations classées soumises à enregistrement sont applicables aux installations classées soumises à enregistrement incluses dans l'établissement dès lors que ces prescriptions générales ne sont pas contraires à celles fixées dans le présent arrêté.

CHAPITRE 1.2 – NATURE DES INSTALLATIONS

Article 1.2.1 : LISTE DES INSTALLATIONS CONCERNEES PAR UNE RUBRIQUE DE LA NOMENCLATURE DES INSTALLATIONS CLASSEES

RUBRIQUE	ACTIVITÉ	CAPACITÉ	CLASSEMENT
2510-1	Exploitation de carrière	Production annuelle moyenne : 2250 tonnes maximale annuelle : 4000 t/an	A

2515-1	Installations de broyage, concassage, criblage, ensachage, pulvérisation, nettoyage, tamisage, mélange de pierres, cailloux, minerais et autres produits minéraux naturels ou artificiels ou de déchets non dangereux inertes, autres que celles visées par d'autres rubriques et par la sous-rubrique 2515-2.	Puissance installée des installations : 350 kW	E
2517-2	Station de transit de produits minéraux ou de déchets non dangereux inertes autres que ceux visés par d'autres rubriques.	Superficie de l'aire de transit : 6000 m ²	D

A (autorisation), E (Enregistrement), D (Déclaration)

Article 1.2.2 : LISTE DES INSTALLATIONS CONCERNEES PAR UNE RUBRIQUE AU TITRE DE LA LOI SUR L'EAU

RUBRIQUE	INTITULÉ	CAPACITÉ	CLASSEMENT
2.1.5.0	Rejet d'eaux pluviales dans les eaux douces superficielles ou sur le sol ou dans le sous-sol, la surface totale du projet, augmentée de la surface correspondant à la partie du bassin naturel dont les écoulements sont interceptés par le projet.	2°) Supérieure à 1ha mais inférieur à 20 ha	D
1.1.1.0	Sondage, forage, y compris les essais de pompage, création de puits ou d'ouvrage souterrain, non destiné à un usage domestique, exécuté en vue de la recherche ou de la surveillance d'eaux souterraines ou en vue d'effectuer un prélèvement temporaire ou permanent dans les eaux souterraines, y compris dans les nappes d'accompagnement de cours d'eau	Création de 3 piézomètres	D

A (autorisation), D (Déclaration)

Article 1.2.3 : SITUATION DE L'ETABLISSEMENT

Les installations autorisées sont situées sur la commune, lieu-dit et parcelles suivants :

Commune	Lieu-dit	Section	Numéro des parcelles	Situation administrative	Superficie (m ²)
AIRVAULT	Les Gruges	ZL	27	Renouvellement	4840
			28	Renouvellement	2000
			29	Renouvellement	1900
			442	Renouvellement	5513
			463	Renouvellement	6000
			464	Renouvellement	7800
Superficie totale :					28053

Le plan de situation, le plan parcellaire et le plan d'ensemble sont joints en Annexe 1, 2 et 3 du présent arrêté.

Article 1.2.4 : AUTRES LIMITES DE L'AUTORISATION

Article 1.2.4.1 : Droit de propriété

La présente autorisation n'a d'effet que dans les limites du droit de propriété du bénéficiaire et des contrats de forage dont il est titulaire, sur les parcelles mentionnées à l'article 1.2.3.

Article 1.2.4.2 : Garantie des limites du périmètre

Les bords des excavations des carrières à ciel ouvert sont tenus à distance horizontale d'au moins 10 mètres des limites du périmètre sur lequel porte l'autorisation.

CHAPITRE 1.3 – CONFORMITÉ AU DOSSIER DE DEMANDE D'AUTORISATION

Article 1.3.1 : CONFORMITE

Les installations et leurs annexes, objet du présent arrêté, sont disposées, aménagées et exploitées conformément aux plans et données techniques contenus dans les différents dossiers déposés par l'exploitant. En tout état de cause, elles respectent par ailleurs les dispositions du présent arrêté, des arrêtés complémentaires et les réglementations autres en vigueur.

CHAPITRE 1.4 – DURÉE ET CADUCITÉ DE L'AUTORISATION

Article 1.4.1 : DUREE DE L'AUTORISATION

L'autorisation d'exploiter est accordée pour une durée de 15 années à compter de la date de notification du présent arrêté.

Cette durée inclut la phase finale de remise en état du site.

L'exploitation ne peut être poursuivie au-delà que si une nouvelle autorisation est accordée. La demande de prolongation ou de renouvellement est adressée au préfet deux ans au moins avant la date d'expiration du présent arrêté.

Article 1.4.2 : CADUCITE

I. - L'arrêté d'autorisation cesse de produire effet lorsque le projet n'a pas été mis en service ou réalisé dans un délai de trois ans à compter du jour de la notification de l'autorisation, sauf cas de force majeure ou de demande justifiée et acceptée de prorogation de délai.

Ce délai est suspendu jusqu'à la notification au bénéficiaire de l'autorisation environnementale :

- d'une décision devenue définitive en cas de recours devant la juridiction administrative contre l'arrêté d'autorisation environnementale ou ses arrêtés complémentaires ;
- d'une décision devenue définitive en cas de recours devant la juridiction administrative contre le permis de construire du projet ou la décision de non-opposition à déclaration préalable ;
- d'une décision devenue irrévocable en cas de recours devant un tribunal de l'ordre judiciaire, en application de l'article L.480-13 du code de l'urbanisme, contre le permis de construire du projet.

II. - Sauf cas de force majeure ou de demande justifiée et acceptée de prorogation de délai, l'arrêté d'autorisation cesse de produire effet lorsque l'exploitation a été interrompue pendant plus de trois années

consécutives.

CHAPITRE 1.5 – GARANTIES FINANCIÈRES

Article 1.5.1 : MONTANT DES GARANTIES FINANCIERES

La durée de l'autorisation est divisée en périodes quinquennales. À chaque période correspond un montant de garanties financières permettant la remise en état maximale au sein de cette période. Les schémas d'exploitation et de remise en état en Annexes 4 et 5 présentent les surfaces à exploiter et les modalités de remise en état pendant ces périodes.

Le tableau ci-dessous fixe le montant des garanties financières pour chaque phase d'exploitation :

Périodes	0-5 ans	5-10 ans	10-15 ans
Montant des garanties financières	40 382,00 €	35 685,00 €	24 030,00 €

L'indice TP01 base 2010 utilisé pour le calcul des montants est : 110,9 (10/2018)

Le taux de TVA applicable pour le calcul des montants est : 0,20

Article 1.5.2 : ETABLISSEMENT DES GARANTIES FINANCIERES

Le document attestant la constitution des garanties financières est établi dans les formes prévues par l'arrêté ministériel du 31 juillet 2012 relatif aux modalités de constitution de garanties financières prévues aux articles R.516-1 et suivants du code de l'environnement.

Article 1.5.3 : RENOUELEMENT DES GARANTIES FINANCIERES

L'exploitant adresse au Préfet, au moins trois mois avant la date d'échéance, un nouveau document dans les formes prévues par l'arrêté ministériel du 31 juillet 2012 relatif aux modalités de constitution de garanties financières prévues aux articles R.516-1 et suivants du code de l'environnement.

Article 1.5.4 : ACTUALISATION DES GARANTIES FINANCIERES

L'exploitant est tenu d'actualiser le montant des garanties financières, par application de la méthode d'actualisation précisée à l'annexe III de l'arrêté du 9 février 2004 susvisé, et atteste de cette actualisation auprès du Préfet dans les cas suivants :

- tous les cinq ans au prorata de la variation de l'indice publié TP 01 ;
- sur une période au plus égale à cinq ans, lorsqu'il y a une augmentation supérieure à 15 % de l'indice TP01, et ce dans les six mois qui suivent ces variations.

L'actualisation des garanties financières relève de l'initiative de l'exploitant. Le document établissant la constitution des garanties financières actualisées est adressée au préfet.

Article 1.5.5 : MODIFICATION DU MONTANT DES GARANTIES FINANCIERES

L'exploitant informe le préfet, dès qu'il en a connaissance, de tout changement de garant, de tout changement de formes de garanties financières ou encore de toutes modifications des modalités de constitution des garanties financières, ainsi que de tout changement des conditions d'exploitation conduisant à une modification du montant des garanties financières.

En particulier, lorsque la quantité de matériaux extraits est inférieure à la capacité autorisée et conduit à un coût de remise en état inférieur à au moins 25 % du coût couvert par les garanties financières,

L'exploitant peut demander au préfet, pour les périodes quinquennales suivantes, une modification du calendrier de l'exploitation et de la remise en état et une modification du montant des garanties financières. Cette demande est accompagnée d'un dossier et intervient au moins six mois avant le terme de la période quinquennale en cours.

Article 1.5.6 : LEVEE DE L'OBLIGATION DE GARANTIES FINANCIERES

L'obligation de garanties financières est levée à la cessation d'exploitation des installations nécessitant la mise en place des garanties financières, et après que les travaux couverts par les garanties financières ont été normalement réalisés.

Ce retour à une situation normale est constaté, dans le cadre de la procédure de cessation d'activité prévue aux articles R.512-39-1 à R.512-39-3 par l'inspection des installations classées qui établit un procès-verbal constatant la réalisation des travaux.

L'obligation de garanties financières est levée par arrêté préfectoral après consultation des maires des communes intéressées.

CHAPITRE 1.6 – MODIFICATIONS ET CESSATION D'ACTIVITÉ

Article 1.6.1 : PORTER A CONNAISSANCE

Toute modification notable apportée aux activités, installations, ouvrages et travaux autorisés, à leurs modalités d'exploitation ou de mise en œuvre ainsi qu'aux autres équipements, installations et activités mentionnés au dernier alinéa de l'article L.181-1 du code de l'environnement inclus dans l'autorisation doit être portée à la connaissance du préfet, avant sa réalisation, par le bénéficiaire de l'autorisation avec tous les éléments d'appréciation.

Article 1.6.2 : MISE A JOUR DES ETUDES D'IMPACT ET DE DANGERS

Dans le cas d'une modification notable, les études d'impact et de dangers sont actualisées. Ces actualisations complètent les éléments d'appréciation mentionnés à l'article 1.6.1 ci-dessus.

Lorsque la modification notable présente des dangers ou inconvénients d'une importance particulière, le préfet peut demander une tierce expertise afin de procéder à l'analyse des éléments du dossier nécessitant des vérifications particulières. Cette tierce expertise est effectuée par un organisme extérieur choisi en accord avec l'administration par l'exploitant et aux frais de celui-ci.

Article 1.6.3 : CHANGEMENT D'EXPLOITANT

La demande de changement d'exploitant est soumise à autorisation. Le nouvel exploitant adresse au préfet :

- une demande signée conjointement par le cédant et le nouvel exploitant ;
- les documents établissant ses capacités techniques et financières ;
- l'acte attestant de la constitution de ses garanties financières ;
- l'attestation du nouvel exploitant du droit de propriété ou d'utilisation des terrains, y compris le maintien de façon permanente des accès aux parcelles privées enclavées.

Article 1.6.4 : CESSATION D'ACTIVITE

En l'application des articles R.512-39-1 à R.512-39-5, l'usage à prendre en compte est le suivant :

le site sera laissé en jachère.

Lors de la mise à l'arrêt définitif de la carrière, l'exploitant notifie au préfet la date de cet arrêt deux ans avant celui-ci.

La notification, prévue ci-dessus, et le dossier joint comprennent :

- le plan à jour de l'installation (accompagné de photos) ;
- le plan de remise en état définitif ;
- un mémoire sur l'état du site indiquant notamment les mesures prises ou prévues pour assurer, dès l'arrêt de l'exploitation, la mise en sécurité du site. Ces mesures comportent notamment :
 - l'évacuation ou l'élimination des produits dangereux et des déchets présents sur le site ;
 - des interdictions ou limitations d'accès au site ;
 - la suppression des risques d'incendie et d'explosion ;
 - le cas échéant, la dépollution des sols ;
 - le cas échéant, la surveillance des effets de l'installation sur son environnement.

En outre, l'exploitant place le site de l'installation dans un état tel qu'il ne puisse porter atteinte aux intérêts mentionnés à l'article L.511-1 et qu'il permette un usage futur du site déterminé selon l'usage prévu au premier alinéa du présent article et dans les conditions de remise en état définies au chapitre 2.3 ci-après.

Au terme des travaux de remise en état du site, l'exploitant transmet un plan à jour des terrains d'emprise accompagné d'un reportage photographique.

CHAPITRE 1.7 – AUTRES RÉGLEMENTATIONS

Article 1.7.1 : REDEVANCE ARCHEOLOGIE PREVENTIVE

Le présent arrêté vaut fait générateur pour la perception de la redevance d'archéologie préventive pour les surfaces affectées par les travaux des premières autorisations ou ceux des extensions.

Cette redevance est due pour les superficies suivantes (ne comportent pas la superficie correspondante à la bande minimale de 10 m) :

- 2125 m² à la date de l'arrêté + 10 ans

Article 1.7.2 : RESPECT DES AUTRES LEGISLATIONS ET REGLEMENTATIONS

Les dispositions de cet arrêté préfectoral sont prises sans préjudice :

- des autres législations et réglementations applicables, et notamment le code minier, le code civil, le code de l'urbanisme, le code du travail et le code général des collectivités territoriales, la réglementation sur les équipements sous pression ;
- des schémas, plans et autres documents d'orientation et de planification approuvés.

Les droits des tiers sont et demeurent expressément réservés.

La présente autorisation ne vaut pas permis de construire.

CHAPITRE 1.8 – VÉRIFICATION DES ÉMISSIONS ET DE LEURS EFFETS

Article 1.8.1 : CONTROLES ET ANALYSES

L'inspection des installations classées peut demander à l'exploitant que des prélèvements, des contrôles

ou des analyses soient effectués par un organisme indépendant, dont le choix est soumis à son approbation, s'il n'est pas agréé à cet effet, dans le but de vérifier le respect des prescriptions du présent arrêté ; les frais occasionnés par ces interventions sont supportés par l'exploitant.

Elle peut demander en cas de nécessité la mise en place et l'exploitation aux frais de l'exploitant d'appareils pour le contrôle des rejets liquides et gazeux, des émissions de poussières, des bruits, des vibrations ou des concentrations des matières polluantes dans l'environnement.

CHAPITRE 1.9 – SANCTIONS

Article 1.9.1 : MESURES ET SANCTIONS

En cas d'inobservation des prescriptions du présent arrêté, l'exploitant s'expose à la mise en œuvre des mesures et sanctions prévues aux articles L.171-8 à L.171-10 ainsi qu'à l'article L.514-11 du code de l'environnement.

TITRE 2 – GESTION DE LA CARRIÈRE

CHAPITRE 2.1 – EXPLOITATION DE LA CARRIÈRE ET DES INSTALLATIONS

Article 2.1.1 : OBJECTIFS GENERAUX

Les carrières et les installations de premier traitement des matériaux sont exploitées et remises en état de manière à limiter leur impact sur l'environnement.

L'exploitant prend toutes les dispositions nécessaires dans la conduite de l'exploitation pour limiter les risques de pollution des eaux, de l'air ou des sols et de nuisance par le bruit et les vibrations et l'impact visuel.

Les zones de stockage des déchets d'extraction inertes sont réalisées et exploitées en se fondant sur les meilleures techniques disponibles économiquement acceptables (MTD) et en tenant compte de la vocation et de l'utilisation des milieux environnants ainsi que la gestion équilibrée de la ressource en eau.

Article 2.1.2 : AMÉNAGEMENTS PRÉLIMINAIRES

Article 2.1.2.1 : Information du public

L'exploitant est tenu, avant le début de l'exploitation, de mettre en place sur chacune des voies d'accès au chantier des panneaux indiquant en caractères apparents son identité, la référence de l'autorisation, l'objet des travaux et l'adresse de la mairie où le plan de remise en état du site peut être consulté.

Article 2.1.2.2 : Bornage

Préalablement à la mise en exploitation, l'exploitant est tenu de placer :

1. Des bornes en tous les points nécessaires pour déterminer le périmètre de l'autorisation ;
2. Le cas échéant, des bornes de nivellement.

Ces bornes doivent demeurer en place jusqu'à l'achèvement des travaux d'exploitation et de remise en état du site.

L'exploitant tient le plan de bornage à la disposition de l'inspection, la position de chaque borne sera

repérée par ses coordonnées dans le système de projection Lambert II étendu ou Lambert 93.

Article 2.1.2.3 : Accès à la voie publique

L'accès à la voirie publique est aménagé de telle sorte qu'il ne crée pas de risque pour la sécurité publique.

Article 2.1.2.4 : Autres travaux

Réalisation des trois piézomètres (annexe 6) et de l'analyse point zéro prévue avant acceptation des déchets inertes extérieurs (article 5.2.4).

Article 2.1.3 : MISE EN SERVICE DE LA CARRIERE

La mise en service de l'installation est réputée réalisée dès lors que :

- les aménagements préliminaires tels qu'ils sont précisés aux articles 2.1.2.1 à 2.1.2.4 ci-dessus sont achevés ;
- le document justifiant de la constitution des garanties financières (article 1.5.2) est transmis au préfet ;

L'exploitant notifie au préfet et au maire de la commune d'AIRVAULT la mise en service de l'installation.

Article 2.1.4 : DISPOSITIONS D'EXPLOITATION

Article 2.1.4.1 : Déboisement et défrichage

Sans préjudice de la législation en vigueur, le déboisement et le défrichage éventuels des terrains sont réalisés progressivement, par phases correspondant aux besoins de l'exploitation.

Article 2.1.4.2 : Technique de décapage

Le décapage des terrains est limité au besoin des travaux d'exploitation.

Le décapage est réalisé de manière sélective, de façon à ne pas mêler les terres végétales constituant l'horizon humifère aux stériles. L'horizon humifère et les stériles sont stockés séparément et réutilisés pour la remise en état des lieux.

Article 2.1.4.3 : Patrimoine archéologique

Toutes découvertes fortuites de vestiges archéologiques ou paléontologiques en dehors du cadre d'opérations préventives seront signalées sans délai à la Mairie, à la Direction Régionale des Affaires Culturelles, avec copie à l'Inspection des installations classées.

Article 2.1.5 : FONCTIONNEMENT DE LA CARRIERE

Article 2.1.5.1 : Rythme de fonctionnement

Les périodes d'extraction seront étalées sur toute l'année et possible en toutes saisons.

Les périodes d'exploitation de la carrière (extraction et fonctionnement des installations de traitement) sont les suivants : 8 h – 12 h / 13 h 30 – 17 h30 hors dimanches et jours fériés.

Article 2.1.5.2 : Modalités d'extraction

L'exploitation est conduite suivant la méthode et le phasage définis ci-après :

Seule la partie centrale du site sera exploitée. L'exploitation sera réalisée progressivement en commençant

par une zone située à l'ouest du site. L'exploitation se poursuivra vers l'est puis vers le sud du site.

L'exploitation sera réalisée à ciel ouvert et hors d'eau. L'extraction des matériaux est réalisée à l'aide d'une pelle à chenilles. Un broyage de certains matériaux pourra être réalisé sur place, avec l'aide d'une machine de concassage de puissance égale à 350 kW.

Les matériaux sont ensuite stockés sur place. La SARL THIOLETT assure elle-même le chargement des camions qui alimentent les chantiers en pierre de remblai.

Les plans relatifs à la description du phasage de l'exploitation sont en Annexe n°4 du présent arrêté.

La cote minimale du fond de la carrière est 105 m NGF.

L'épaisseur maximale d'extraction est de 4,50 m.

La hauteur maximale des gradins du front d'abattage au maximum de 7,5 m.

Les fronts et tas de déblais ne doivent pas être exploités de manière à créer une instabilité. Ils ne doivent pas comporter de surplombs.

Article 2.1.6 : EVACUATION DES MATERIAUX

La production est évacuée par camions.

Ces véhicules ne doivent pas être sources de nuisances ou dangers (bâchage, nettoyage des roues, respect du poids total autorisé en charge...).

Article 2.1.7 : CONSIGNES ET PLANS D'EXPLOITATION

Article 2.1.7.1 : Consignes d'exploitation

L'exploitant établit des consignes d'exploitation pour l'ensemble des installations comportant explicitement les vérifications à effectuer, en conditions d'exploitation normale, en périodes de démarrage, de dysfonctionnement ou d'arrêt momentané de façon à permettre en toutes circonstances le respect des dispositions du présent arrêté.

L'exploitation se fait sous la surveillance de personnes nommément désignées par l'exploitant et ayant une connaissance des dangers des produits stockés ou utilisés dans l'installation.

Article 2.1.7.2 : Plan d'exploitation

L'exploitant établit un plan d'échelle adapté à la superficie de la carrière. Sur ce plan, sont reportés :

- les limites du périmètre sur lequel porte le droit d'exploiter ainsi que de ses abords, dans un rayon de 50 mètres ;
- les bornes visées à l'article 2.1.2.2 ;
- les bords de la fouille ;
- les courbes de niveau ou cotes d'altitude des points significatifs ;
- les zones remises en état ;
- les voies de circulation ;
- les installations de toute nature (bascule, locaux, installations de traitement,...) ;
- les limites de garantie du périmètre exploitable visés à l'article 1.2.3.

Ce plan est mis à jour au moins une fois par an et est tenu à la disposition de l'inspection des installations

classées.

À la fin de chaque période quinquennale, ce plan est adressé à l'inspection des installations classées.

Article 2.1.7.3 : Plan de gestion des déchets d'extraction

L'exploitant établit un plan de gestion des déchets d'extraction résultant du fonctionnement de la carrière. Ce plan, établi avant le début de l'exploitation, contient au moins les éléments suivants :

- la caractérisation des déchets et une estimation des quantités totales de déchets d'extraction qui seront stockés durant la période d'exploitation ;
- la description de l'exploitation générant ces déchets et des traitements ultérieurs auxquels ils sont soumis ;
- en tant que de besoin, la description de la manière dont le dépôt des déchets peut affecter l'environnement et la santé humaine, ainsi que les mesures préventives qu'il convient de prendre pour réduire au minimum les incidences sur l'environnement ;
- la description des modalités d'élimination ou de valorisation de ces déchets ;
- le plan proposé en ce qui concerne la remise en état de la zone de stockage de déchets ;
- les procédures de contrôle et de surveillance proposées ;
- en tant que de besoin, les mesures de prévention de la détérioration de la qualité de l'eau et en vue de prévenir ou de réduire au minimum la pollution de l'air et du sol ;
- une étude de l'état du terrain de la zone de stockage susceptible de subir des dommages dus à la zone de stockage de déchets.

Le plan de gestion est révisé par l'exploitant tous les cinq ans et dans le cas d'une modification apportée aux installations, à leur mode d'utilisation ou d'exploitation et de nature à entraîner une modification substantielle des éléments du plan. Il est transmis au préfet.

CHAPITRE 2.2 – PRISE EN COMPTE DE L'ENVIRONNEMENT

Article 2.2.1 : INTEGRATION DANS LE PAYSAGE

L'exploitant prend les dispositions appropriées qui permettent d'intégrer l'installation dans le paysage.

Article 2.2.2 : IMPACTS SUR LE MILIEU NATUREL : MESURES D'EVITEMENT ET DE REDUCTION DES IMPACTS

Les prescriptions à respecter sont :

- La mise en exploitation sera réalisée progressivement, de manière à maintenir le maximum de surfaces enherbées ou en friche en usage ;
- la reprise de l'activité sur le site doit s'effectuer hors période de nidification des oiseaux nicheurs en milieux anthropiques allant de début avril à fin août. Durant ces quelques mois, les espèces sont fortement sensibles au dérangement. Il est donc important de tenir compte de cette période pour toute intervention sur ce site ;
- Les opérations de défrichage et de retrait de terres de découvertes seront réalisées en dehors de cette même période ;
- l'entretien des haies, si nécessaire, s'effectue de telle sorte à permettre la floraison et la fructification de l'ensemble des espèces arbustives et est réalisé entre le 1er novembre et le 1er

avril. La taille sommitale est interdite sauf si la sécurité nécessite cette taille. Une épaisseur de la haie d'un minimum de 2 m est à conserver ainsi qu'une bande enherbée au pied des arbres et arbustes d'une largeur minimale de 1 m ;

- L'installation de broyage/concassage/criblage ainsi que l'aire de transit seront installées hors des zones classées à enjeu fort dans la synthèse de l'étude BIOTOPE de juillet 2019.

CHAPITRE 2.3 – REMISE EN ÉTAT

Article 2.3.1 : CONDITIONS DE REMISE EN ÉTAT

La remise en état est fixée selon le schéma de remise en état annexé au présent arrêté, dans les conditions suivantes :

- remblayage jusqu'au terrain naturel des différentes phases d'exploitations sur une surface d'environ 6 700 m² ;
- nettoyage des autres zones du site non remblayées (surface voiries, surface non exploitée et bande de 10 m) hors période de nidification allant de la début avril à fin août ;
- le site sera laissé en jachère et visera à recréer des habitats naturels pionniers sur les surfaces dénudées ;

La remise en état doit être achevée au plus tard à la date d'échéance du présent arrêté.

Toute modification des conditions de remise en état entre dans le champ d'application de l'article 1.6.1 du présent arrêté.

Article 2.3.2 : REMBLAYAGE

Le remblayage des carrières est géré de manière à assurer la stabilité physique des terrains remblayés. Il ne nuit pas à la qualité du sol ainsi qu'à la qualité et au bon écoulement des eaux.

Les déchets utilisables pour le remblayage sont :

- les déchets d'extraction inertes, qu'ils soient internes ou externes, sous réserve qu'ils soient compatibles avec le fond géochimique local,
- les déchets inertes externes à l'exploitation de la carrière s'ils respectent les conditions d'admission définies par l'arrêté du 12 décembre 2014 susvisé. À ce titre, sont admis :

x les déchets inertes externes suivants :

Code déchet ⁽¹⁾	Description	Restrictions
17 01 01	Béton	Uniquement les déchets de production et de commercialisation ainsi que les déchets de construction et de démolition ne provenant pas de sites contaminés, triés
17 01 02	Briques	Uniquement les déchets de production et de commercialisation ainsi que les déchets de construction et de démolition ne provenant pas de sites contaminés, triés
17 01 03	Tuiles et Céramiques	Uniquement les déchets de production et de commercialisation ainsi que les déchets de construction et de démolition ne provenant pas de sites contaminés, triés

17 01 07	Mélange de béton, tuiles et céramiques ne contenant pas de substance dangereuse	Uniquement les déchets de construction et de démolition ne provenant pas de sites contaminés, triés
17 02 02	Verre	Sans cadre ou montant de fenêtres
17 03 02	Mélanges bitumineux ne contenant pas de goudron	Uniquement les déchets de production et de commercialisation ainsi que les déchets de construction et de démolition ne provenant pas de sites contaminés, triés Un test montrant que ces déchets ne contiennent ni goudron, ni amiante doit être réalisé.
17 05 04	Terres et cailloux ne contenant pas de substance dangereuse	A l'exclusion de la terre végétale, de la tourbe et des terres et cailloux provenant de sites contaminés
20 02 02	Terres et pierres	Provenant uniquement de jardins et de parcs et à l'exclusion de la terre végétale et de la tourbe

⁽¹⁾ : Art. R.541-7 du code de l'environnement

- x Si les déchets n'entrent pas dans une des catégories ci-dessus, l'exploitant s'assure que les déchets respectent les valeurs limites des paramètres définis à l'annexe II de l'arrêté du 12 décembre 2014 susvisé.

Outre les prescriptions réglementaires de l'arrêté du 12 décembre 2014 susvisé et des articles 1 et 9 de l'arrêté du 29 février 2012 fixant le contenu des registres, l'exploitant tient à jour un plan topographique permettant de localiser les zones de remblais correspondant aux données figurant sur le registre précité.

Seuls les salariés de la SARL Thiollet viennent décharger les déchets inertes dans la carrière. Aucune entreprise extérieure n'apporte des déchets.

De plus, l'exploitant s'assure, au cours de l'exploitation de la carrière, que les déchets inertes utilisés pour le remblayage et la remise en état de la carrière ou pour la réalisation et l'entretien des pistes de circulation ne sont pas en mesure de dégrader les eaux superficielles et les eaux souterraines et les sols. L'exploitant étudie et veille au maintien de la stabilité de ces dépôts.

CHAPITRE 2.4 – DÉCLARATION ANNUELLE

Article 2.4.1 : DECLARATION ANNUELLE DES EMISSIONS POLLUANTES ET DES DECHETS (GEREP)

L'exploitant est soumis à la déclaration annuelle prévue par l'arrêté du 31 janvier 2008 relatif au registre et à la déclaration annuelle des émissions polluantes et des déchets modifié ; en particulier au V de l'article 4 correspondant aux exploitations de carrière visées à la rubrique 2510-1 de la nomenclature des installations classées.

Cette déclaration est à faire pour l'année N avant le 31 mars de l'année N+1 sur le site de télédéclaration du ministre en charge des installations classées prévu à cet effet.

CHAPITRE 2.5 – INCIDENTS OU ACCIDENTS

Article 2.5.1 : DECLARATION ET RAPPORT

L'exploitant est tenu de déclarer dans les meilleurs délais à l'inspection des installations classées les accidents ou incidents survenus du fait du fonctionnement de son installation qui sont de nature à porter

atteinte aux intérêts mentionnés à l'article L.511-1 du code de l'environnement.

Un rapport d'accident ou, sur demande de l'inspection des installations classées, un rapport d'incident est transmis par l'exploitant à l'inspection des installations classées. Il précise notamment les circonstances et les causes de l'accident ou de l'incident, les effets sur les personnes et l'environnement, les mesures prises ou envisagées pour éviter un accident ou un incident similaire et pour en pallier les effets à moyen ou long terme.

Ce rapport est transmis sous 15 jours à l'inspection des installations classées.

CHAPITRE 2.6 – RÉCAPITULATIF DES DOCUMENTS TENUS À LA DISPOSITION DE L'INSPECTION

Article 2.6.1 : RECAPITULATIF DES DOCUMENTS TENUS A LA DISPOSITION DE L'INSPECTION

L'exploitant établit et tient à jour un dossier comportant les documents suivants :

- le dossier de demande d'autorisation initial ;
- les plans tenus à jour ;
- les récépissés de déclaration et les prescriptions générales, en cas d'installations soumises à déclaration non couvertes par un arrêté d'autorisation ;
- les arrêtés préfectoraux associés aux enregistrements et les prescriptions générales ministérielles, en cas d'installations soumises à enregistrement non couvertes par un arrêté d'autorisation ;
- les arrêtés préfectoraux relatifs aux installations soumises à autorisation, pris en application de la législation relative aux installations classées pour la protection de l'environnement ;
- tous les documents, enregistrements, résultats de vérification et registres répertoriés dans le présent arrêté.

Ces documents peuvent être informatisés, mais dans ce cas des dispositions doivent être prises pour la sauvegarde des données.

Ce dossier est tenu en permanence à la disposition de l'inspection des installations classées sur le site.

Les documents visés dans le dernier alinéa ci-dessus sont tenus à la disposition de l'inspection des installations classées sur le site durant 5 années au minimum.

CHAPITRE 2.7 – RÉCAPITULATIF DES DOCUMENTS À TRANSMETTRE À L'INSPECTION

Article 2.7.1 : RECAPITULATIF DES DOCUMENTS A TRANSMETTRE A L'INSPECTION

L'exploitant transmet à l'inspection les documents suivants :

Articles	Documents à transmettre	Périodicités / échéances
Articles 1.5.3 & 1.5.4	Attestation de constitution de garanties financières mentionnée à l'article 1.5.2	3 mois avant la fin de la période quinquennale, ou avant 6 mois suivant une augmentation de plus de 15 % de la TP01
Article 1.6.4	Notification de mise à l'arrêt définitif	6 mois avant la date de cessation d'activité
Article 2.1.3	Attestation de constitution de garanties financières mentionnée à l'article 1.5.2	Préalablement à la mise en service de la carrière
Article 2.1.7.2	Plan d'exploitation	À la fin d'une période quinquennale
Article 2.1.7.3	Plan de gestion des déchets d'extraction	Tous les 5 ans

Article 2.4.1	Déclaration des émissions polluantes et des déchets	Avant le 31 mars de l'année suivante.
Article 2.5.1	Rapport d'accident	Au plus 15 jours après l'évènement
Article 5.2.4	Surveillance de la qualité des eaux souterraines => analyses initiales (état zéro)	Avant tout apport de remblai extérieur

TITRE 3 – PRÉVENTION DES RISQUES

CHAPITRE 3.1 – GÉNÉRALITÉS

Article 3.1.1 : PROPETE DE L'INSTALLATION ET DE SES ABORDS

L'ensemble du site et ses abords sont maintenus propres et régulièrement nettoyés notamment de manière à éviter les amas de matières dangereuses ou polluantes et de poussières. Le matériel de nettoyage est adapté aux risques présentés par les produits et poussières.

Article 3.1.2 : CONTROLE DES ACCES

Durant les heures d'activité, l'accès au site en exploitation est contrôlé. En dehors des heures ouvrées, cet accès est interdit.

L'accès de toute zone dangereuse est interdit par une clôture efficace ou tout autre dispositif équivalent. Le danger est signalé par des pancartes placées, d'une part, sur le ou les chemins d'accès aux abords des travaux et des zones de stockage des déchets d'extraction inertes résultant du fonctionnement des carrières, d'autre part, à proximité des zones clôturées.

Article 3.1.3 : CIRCULATION DANS L'ETABLISSEMENT

L'exploitant fixe les règles de circulation applicables à l'intérieur de l'établissement. Elles sont portées à la connaissance des intéressés par une signalisation adaptée et une information appropriée.

CHAPITRE 3.2 – DISPOSITIONS CONSTRUCTIVES

Article 3.2.1 : moyens de lutte contre l'INCENDIE

L'installation est pourvue d'équipements de lutte contre l'incendie adaptés aux risques et conformes aux normes en vigueur. Ces matériels de sécurité sont maintenus en bon état et vérifiés au moins une fois par an.

CHAPITRE 3.3 – DISPOSITIF DE PRÉVENTION DES ACCIDENTS

Article 3.3.1 : INSTALLATIONS ÉLECTRIQUES

L'exploitant tient à la disposition de l'inspection des installations classées les éléments justifiant que ses installations électriques sont réalisées conformément aux règles en vigueur.

Les installations électriques sont entretenues en bon état et contrôlées après leur installation ou suite à modification. Elles sont contrôlées annuellement par une personne compétente, conformément aux dispositions de la section 5 du chapitre VI du titre II de livre II de la quatrième partie du code du travail

relatives à la vérification des installations électriques.

Les dispositions ci-dessus s'appliquent sans préjudice des dispositions du Code du Travail

Les équipements métalliques sont mis à la terre conformément aux règlements et aux normes applicables.

CHAPITRE 3.4 – DISPOSITIF DE RÉTENTION DES POLLUTIONS ACCIDENTELLES

Le ravitaillement et l'entretien des engins de chantier sont réalisés au siège de l'entreprise à AIRVAULT.

Le ravitaillement des engins à mobilité réduite pourra s'effectuer sur site à condition de disposer à proximité immédiate de produits absorbants pour la récupération des liquides déversés accidentellement et de réaliser l'opération au-dessus d'un bac étanche ou d'une couverture absorbante adaptée pour les hydrocarbures.

Il n'y aura aucun stockage de liquide susceptible de créer une pollution des eaux ou des sols sur site.

CHAPITRE 3.5 – DISPOSITIONS D'EXPLOITATION

Article 3.5.1 : TRAVAUX

Dans les parties de l'installation présentant des risques d'incendie ou d'explosion, il est interdit d'apporter du feu sous une forme quelconque, sauf pour la réalisation de travaux ayant fait l'objet d'un « permis de feu ». Cette interdiction est affichée en caractères apparents.

TITRE 4 – PRÉVENTION DE LA POLLUTION ATMOSPHÉRIQUE

CHAPITRE 4.1 – CONCEPTION DES INSTALLATIONS

Article 4.1.1 : DISPOSITIONS GÉNÉRALES

Toutes les dispositions nécessaires sont prises par l'exploitant pour éviter que l'installation ne soit pas à l'origine d'émissions de poussières susceptibles d'incommoder le voisinage et de nuire à la santé et à la sécurité publique, et ce même en période d'inactivité.

En fonction de la granulométrie des produits minéraux, les postes de chargement et de déchargement sont équipés de dispositifs permettant de réduire les émissions de poussières dans l'atmosphère.

Les dispositifs de réduction des émissions de poussières sont régulièrement entretenus et les rapports d'entretien tenus à disposition de l'inspection des installations classées.

L'exploitant prend les dispositions suivantes pour prévenir et limiter les envols de poussières :

- Les voies de circulation et les aires de stationnement des véhicules et engins de l'installation sont aménagées et convenablement nettoyées ;
- La vitesse des engins sur les pistes non revêtues est adaptée ;
- Les véhicules sortant de l'installation n'entraînent pas de dépôt de poussières ou de boue sur les voies publiques. Le cas échéant, des dispositifs tels que le lavage des roues des véhicules ou tout autre dispositif équivalent sont prévues ;
- Les transports des matériaux de granulométrie inférieure ou égale à 5 mm sortant de l'installation sont assurés par bennes bâchées ou aspergées ou par tout autre dispositif équivalent ;

Le brûlage à l'air libre est interdit.

TITRE 5 – PROTECTION DES RESSOURCES EN EAUX ET DES MILIEUX AQUATIQUES

La conception et l'exploitation de l'installation permettent de limiter la consommation d'eau et les flux polluants.

CHAPITRE 5.1 – REJETS DES EFFLUENTS AQUEUX

Le site n'est pas raccordé à un réseau d'eau potable ou à un forage.

Il n'y a pas de consommation d'eau sur site.

Il n'y a pas de rejets d'eaux domestiques ou d'eaux de process sur site.

CHAPITRE 5.2 – SURVEILLANCE DES EAUX SOUTERRAINES

Article 5.2.1 : IMPLANTATION DES PIEZOMETRES

La réalisation, l'entretien et la cessation d'utilisation d'un forage se font conformément à la norme en vigueur (NF X 10-999 ou équivalente).

Tout déplacement de forage est porté à la connaissance de l'inspection des installations classées.

La réalisation de tout nouveau forage ou la mise hors service d'un forage est portée à la connaissance du préfet avec tous les éléments d'appréciation de l'impact hydrogéologique.

En application de l'art. L.411-1 du code minier, l'exploitant déclare, à la DREAL Nouvelle-Aquitaine, chaque nouvel ouvrage de plus de 10 m, en vue de son inscription à la Banque du Sous-Sol auprès du BRGM.

Les têtes de chaque ouvrage de surveillance sont nivelées en m NGF de manière à pouvoir tracer la carte piézométrique des eaux souterraines du site à chaque campagne. Les localisations de prise de mesures pour les nivellements sont clairement signalisées sur l'ouvrage. Les coupes techniques des ouvrages et le profil géologique associé sont conservés.

Article 5.2.2 : RESEAU DE SURVEILLANCE

Le réseau de surveillance se compose des ouvrages suivants :

Statut	coordonnées dans le système de projection Lambert 93	Localisation par rapport au site (amont ou aval)	Aquifère capté (superficiel ou profond), masse d'eau	Profondeur de l'ouvrage
Ouvrages à implanter	X = 458 367 / Y = 6 640 061	PZ1 (amont)	Dogger	10 m
	X = 458 494 / Y = 6 639 987	PZ2 (aval)	Dogger	10 m
	X = 458 369 / Y = 6 639 902	PZ3 (aval)	Dogger	10 m

La localisation des ouvrages est précisée sur le plan joint en Annexe 6.

Article 5.2.3 : SUIVI PIÉZOMETRIQUE

Un suivi piézométrique annuel des eaux souterraines en période de hautes eaux sera réalisé sur les piézomètres figurant à l'Annexe 6.

L'exploitant tient à jour un registre sur lequel sont reportés à minima, la date du relevé, l'ouvrage et la hauteur de la nappe en m NGF.

Article 5.2.4 : PROGRAMME DE SURVEILLANCE DE LA QUALITE DES EAUX SOUTERRAINES

L'exploitant fait analyser les paramètres suivants :

- pH
- potentiel d'oxydo-réduction
- résistivité
- métaux lourds totaux (As, Cd, Cr, Cu, Fe, Ni, Pb, Hg, Zn)
- DCO ou COT
- hydrocarbures totaux

Un contrôle de paramètres est effectué annuellement en période de hautes eaux.

Ces analyses sont effectuées sur des prélèvements réalisés sur les piézomètres figurant à l'Annexe 6. Les analyses initiales (état zéro) sont réalisées avant tout apport de remblai extérieur et les résultats transmis à l'inspection des installations classées.

L'ensemble des résultats est tenu à la disposition de l'inspection des installations classées.

TITRE 6 – PRÉVENTION DES NUISANCES SONORES, DES VIBRATIONS

CHAPITRE 6.1 – DISPOSITIONS GÉNÉRALES

Article 6.1.1 : AMENAGEMENTS

L'installation est construite, équipée et exploitée de façon que son fonctionnement ne puisse être à l'origine de bruits transmis par voie aérienne ou solidienne, de vibrations mécaniques susceptibles de compromettre la santé ou la sécurité du voisinage ou de constituer une nuisance pour celle-ci.

Les prescriptions relatives de l'arrêté ministériel du 23 janvier 1997 modifié relatif à la limitation des bruits émis dans l'environnement par les installations relevant du livre V titre I du Code de l'Environnement, ainsi que les règles techniques annexées à la circulaire du 23 juillet 1986 relative aux vibrations mécaniques émises dans l'environnement par les installations classées sont applicables.

Article 6.1.2 : VEHICULES ET ENGINES

Les véhicules de transport, les matériels de manutention et les engins de chantier, mis sur le marché après le 4 mai 2002, utilisés à l'intérieur de l'établissement et susceptibles de constituer une gêne pour le voisinage, sont conformes aux dispositions des articles R.571-1 à R.571-24 du code de l'environnement et sont soumis aux dispositions de l'arrêté du 18 mars 2002 relatif aux émissions sonores dans l'environnement des matériels destinés à être utilisés à l'extérieur des bâtiments.

Article 6.1.3 : APPAREILS DE COMMUNICATION

L'usage de tout appareil de communication par voie acoustique (sirènes, avertisseurs, haut-parleurs ...) gênant pour le voisinage est interdit sauf si leur emploi est exceptionnel et réservé à la prévention ou au signalement d'incidents graves ou d'accidents.

CHAPITRE 6.2 – NIVEAUX ACOUSTIQUES

Article 6.2.1 : VALEURS LIMITES D'EMERGENCE

Les émissions sonores dues aux activités des installations ne doivent pas engendrer une émergence supérieure aux valeurs admissibles fixées dans le tableau ci-après, dans les zones à émergence réglementée.

Niveau de bruit ambiant existant dans les zones à émergence réglementée (incluant le bruit de l'établissement)	Émergence admissible pour la période allant de 7 h à 22 h, sauf dimanches et jours fériés	Émergence admissible pour la période allant de 22 h à 7 h, ainsi que les dimanches et jours fériés
Supérieur à 35 dB(A) et inférieur ou égal à 45 dB(A)	6 dB(A)	4 dB(A)
Supérieur à 45 dB(A)	5 dB(A)	3 dB(A)

Article 6.2.2. : NIVEAUX LIMITES DE BRUIT EN LIMITES D'EXPLOITATION

Les niveaux limites de bruit ne doivent pas dépasser en limite de propriété de l'établissement les valeurs suivantes pour les différentes périodes de la journée :

PÉRIODES	PÉRIODE DE JOUR Allant de 7 h à 22 h, (sauf dimanches et jours fériés)	PÉRIODE DE NUIT Allant de 22 h à 7 h, (ainsi que dimanches et jours fériés)
Niveau sonore limite admissible	70 dB(A)	60 dB(A)

Article 6.2.3 : CONTROLE DU NIVEAU DE BRUIT ET DE L'EMERGENCE

Une mesure du niveau de bruit et de l'émergence est effectuée un an au maximum après la mise en service de l'installation en période de fonctionnement des installations de broyage. Les mesures sont effectuées selon la méthode définie en annexe de l'arrêté du 23 janvier 1997.

Des mesures du niveau de bruit et de l'émergence sont ensuite réalisées tous les 3 ans en période de fonctionnement des installations de broyage..

Ces mesures sont effectuées par un organisme qualifié dans des conditions représentatives du fonctionnement de l'installation sur une durée d'une demi-heure au moins.

Une mesure des émissions sonores est effectuée aux frais de l'exploitant par un organisme qualifié, notamment à la demande du préfet, si l'installation fait l'objet de plaintes ou en cas de modification de l'installation susceptible d'impacter le niveau de bruit généré dans les zones à émergence réglementée.

L'ensemble des résultats est tenu à disposition de l'inspection des installations classées. En cas de dépassements constatés, cet ensemble est transmis à l'inspection accompagné de commentaires sur les causes de ces dépassements ainsi que les actions correctives mises en œuvre ou envisagées.

TITRE 7 – DÉCHETS PRODUITS

CHAPITRE 7.1 – PRINCIPES DE GESTION

Article 7.1.1 : DISPOSITIONS GENERALES

L'exploitant prend toutes les dispositions nécessaires dans la conception, l'aménagement, et l'exploitation de ses installations pour limiter les quantités de déchets produits. Il assure une bonne gestion des déchets de son entreprise en privilégiant, dans l'ordre :

- la préparation en vue de la réutilisation ;
- le recyclage ;

- toute autre valorisation, notamment la valorisation énergétique ;
- l'élimination.

Tout traitement de déchets dans l'enceinte de l'établissement est interdit.

Le mélange de déchets dangereux de catégories différentes, le mélange de déchets dangereux avec des déchets non dangereux ou avec des substances, matières ou produits qui ne sont pas des déchets, sont interdits.

Article 7.1.2 : SEPARATION DES DECHETS

L'exploitant effectue à l'intérieur de son établissement la séparation des déchets (dangereux ou non) de façon à assurer leur orientation dans les filières autorisées adaptées à leur nature et à leur dangerosité. Les déchets dangereux sont définis par l'article R.541-8 du code de l'environnement.

Les aires d'entreposage de déchets susceptibles de contenir des produits polluants sont réalisées sur des aires étanches et aménagées pour la récupération des éventuels liquides épandus et des eaux météoriques souillées.

Article 7.1.3 : ZONES DE STOCKAGE DES DECHETS

Les déchets sont considérés comme déchets d'extraction inertes, au sens du présent arrêté, s'ils satisfont aux critères fixés à l'annexe I de l'arrêté du 22 septembre modifié relatif aux exploitations de carrières et aux installations de premier traitement des matériaux de carrières.

Les zones de stockage de déchets d'extraction inertes sont construites, gérées et entretenues de manière à assurer leur stabilité physique et à prévenir toute pollution. L'exploitant assure un suivi des quantités et des caractéristiques des matériaux stockés, et établit un plan topographique permettant de localiser les zones de stockage temporaire correspondantes.

Article 7.1.4 : TRANSPORT

Chaque lot de déchets dangereux expédié vers l'extérieur est accompagné du bordereau de suivi défini à l'article R.541-45 du code de l'environnement. Les bordereaux et justificatifs correspondants sont tenus à la disposition de l'inspection des installations classées sur le site durant 5 années au minimum.

Les opérations de transport de déchets (dangereux ou non) respectent les dispositions des articles R.541-49 à R.541-64 et R.541-79 du code de l'environnement relatifs à la collecte, au transport, au négoce et au courtage de déchets. La liste mise à jour des transporteurs utilisés par l'exploitant, est tenue à la disposition de l'inspection des installations classées.

Article 7.1.5 : SUIVI DES DECHETS

L'exploitant tient un registre chronologique où sont consignés tous les déchets sortant. Le contenu minimal des informations du registre est fixé en référence à l'arrêté du 29 février 2012 fixant le contenu des registres mentionnés aux articles R.541-43 et R.541-46 du code de l'environnement.

Le registre peut être contenu dans un document papier ou informatique. Il est conservé pendant au moins trois ans et tenu à la disposition des autorités compétentes.

TITRE 8 – DÉLAIS ET VOIES DE RECOURS-PUBLICITÉ-EXÉCUTION

Article 8.1 : DELAIS ET VOIES DE RECOURS

Conformément à l'article L.181-17 du code de l'environnement, la présente décision est soumise à un contentieux de pleine juridiction. Elle peut être déférée à la juridiction administrative auprès du Tribunal Administratif de Poitiers (15 rue de Blossac – BP 541 – 86020 POITIERS Cedex) ou sur l'application internet Télérecours citoyens

(www.telerecours.fr), dans les délais prévus à l'article R.181-50 du code de l'environnement :

1° par l'exploitant, dans un délai de deux mois, à compter du jour où la présente décision lui a été notifiée ;
2° par les tiers intéressés en raison des inconvénients ou des dangers pour les intérêts mentionnés à l'article L.181-3 dans un délai de quatre mois à compter de :

- a) l'affichage en mairie dans les conditions prévues au 2 de l'article R.181-44 ;
- b) la publication de la décision sur le site internet de la préfecture prévue au 4 du même article.

Le délai court à compter de la dernière formalité accomplie. Si l'affichage constitue cette dernière formalité, le délai court à compter du premier jour d'affichage de la décision.

Article 8.2 : PUBLICITE

En vue de l'information des tiers :

- 1°) une copie de l'arrêté d'autorisation est déposée en mairie d'Airvault, commune d'implantation du projet et peut y être consultée ;
- 2°) un extrait dudit arrêté est affiché à la mairie précitée pendant une durée minimum d'un mois ; procès-verbal de l'accomplissement de cette formalité est dressé par les soins du maire et transmis à la préfecture .
- 3°) le présent arrêté est adressé à chaque conseil municipal consulté à savoir les conseils municipaux de Saint Loup sur Thouet, Louin et Assais les Jumeaux ;
- 4°) l'arrêté est publié sur le site internet des services de l'État en Deux-Sèvres, pendant une durée minimale de quatre mois.

Article 8.3 : EXECUTION

La secrétaire générale de la préfecture, la sous-préfète de Parthenay, le maire d'Airvault, la directrice régionale de l'environnement, de l'aménagement et du logement, sont chargés, chacun en ce qui le concerne de l'exécution du présent arrêté qui sera notifié à la SARL THIOLLET.

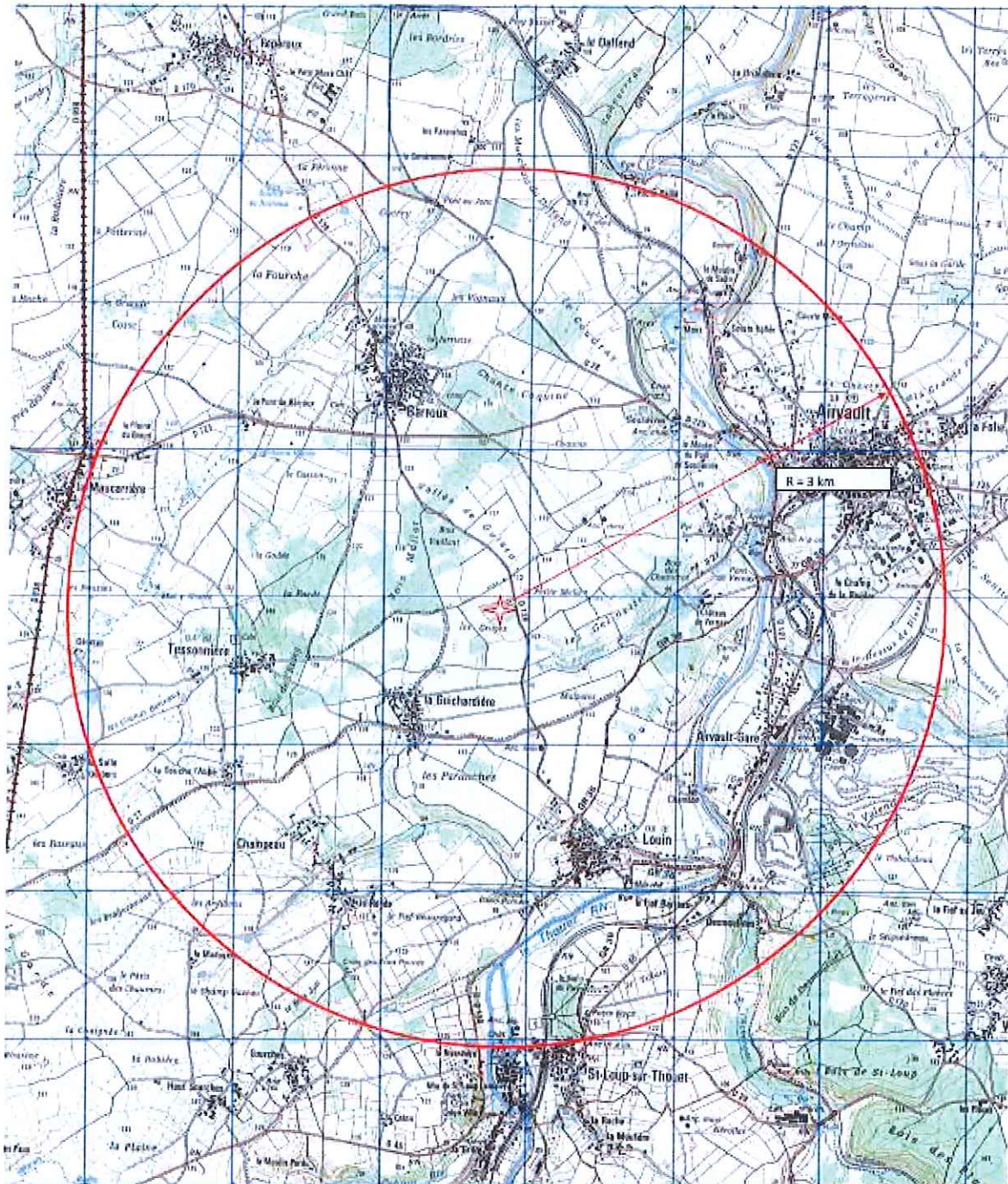
Niort, le 27 avril 2020

Pour le Préfet et par délégation,
La secrétaire générale de la préfecture




Anne BARETAUD

ANNEXE 1 : PLAN DE SITUATION



ANNEXE 4 : PHASAGE D'EXPLOITATION




AGEA
Thibaut GIRAUD
Compagnie Espaces S.T.P.
03 43 21 10 24

CABINET PRINCIPAL
55, Avenue de la République
41100 CHATELERAULT
T 03 43 21 75 38
F 03 43 21 34 73

PERMANENCES sur rendez-vous
5, Avenue de la République
41100 LOUDUN
T 03 43 21 33 74
F 03 43 21 33 74

8, Avenue du Grand Pré
41100 FRESSALLY SUR CLASSE
T 03 43 21 33 74
F 03 43 21 33 74



ESSENTES-ESSENT
Architectes Urbanistes

COMMUNE D' AIRVAULT (79)
Les Gruges

Carrière "Les Gruges"

**PHASAGE D'EXPLOITATION
PHASE 1**

Zone d'exploitation
Zone réaménagée
Zon d'emprise d'infrastructure
Zone inexploitable de 10 m (bande de 10m)
Piste
➔ Sens d'extraction

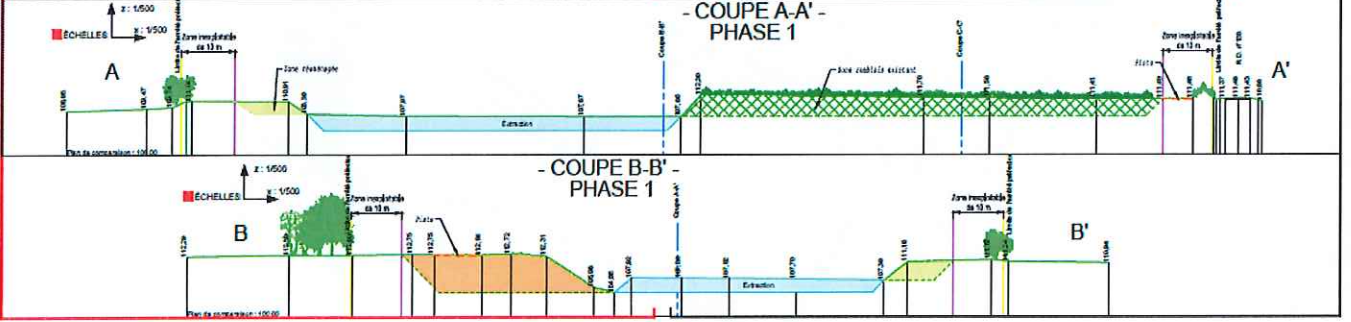
Les coordonnées sont rattachées au système de projection LAMBERT 93-CC47.
Le nivellement est rattaché au système NGF-IGN 69 (réseau Téra - précision absolue ±10 cm).

Authentification du document

ÉCHELLE: 1/2 000

ANNEXE 1-P4-1

DATE: 04 JUILLET 2017



COMMUNE D'AIRVAULT (79)
 Les Gruges
Carrière "Les Gruges"
PHASAGE D'EXPLOITATION
PHASE 2

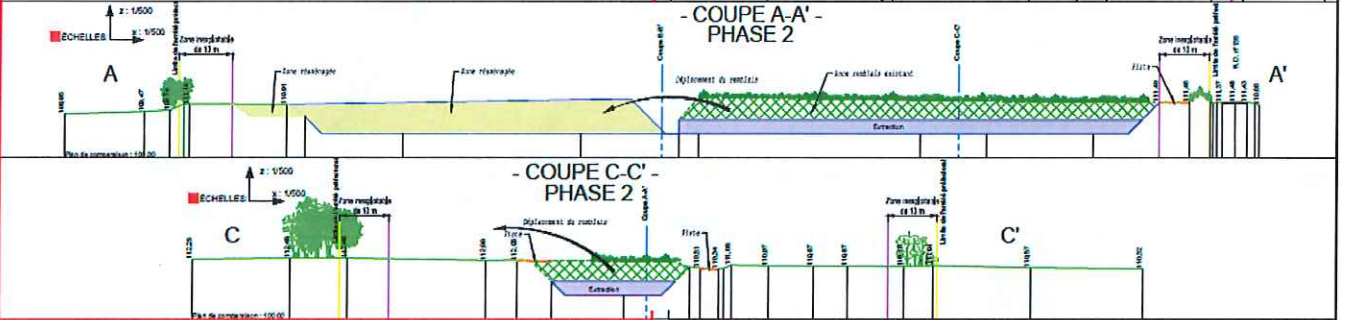
	Zone d'exploitation
	Zone réaménagée
	Zon d'emprise d'infrastructure
	Zone Inexploitable de 10 m (bande de 10m)
	Piste
	Sens d'extraction

Les coordonnées sont rattachées au système de projection LAMBERT 93-CC47.
 Le nivellement est rattaché au système NGF-IGN 69 (réseau Terna - précision absolue ±10 cm).

Autorisation du document

ÉCHELLE: 1/2 000
 RÉFÉRENCE: 17.0050
 DATE: 05 JUILLET 2017

ANNEXE 1-P4-2



COMMUNE D' AIRVAULT (79)
 Les Gruges
Carrière "Les Gruges"
PHASAGE D'EXPLOITATION
PHASE 3

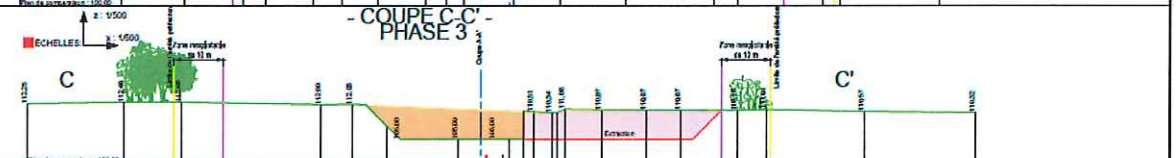
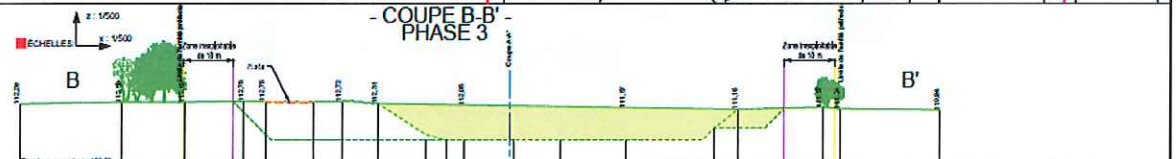
	Zone d'exploitation
	Zone réaménagée
	Zon d'emprise d'infrastructure
	Zone inexploitable de 10 m (bande de 10m)
	Piste
	Sens d'extraction

Les coordonnées sont rattachées au système de projection LAMBERT 93-CC47.
 Le nivellement est rattaché au système NGF-IGN 69 (réseau Téra - précision absolue à 10 cm).


ÉCHELLE: 1/2 000

RÉFÉRENCE: 17.0050
 DATE: 05 JUILLET 2017

ANNEXE 1-P4-3




ANNEXE 5 : PLAN DE REMISE EN ÉTAT



AGEA
Thibaut GIRAUD
Cabinet d'Architecture Paysage

CABINET PRINCIPAL
10, avenue de la République - 02000
CHATELLEVAULT
Tél : 03 27 12 12 22
03 27 12 12 23

PERMANENCES sur rendez-vous
0 avenue de la République
02000 LOUVAIN
Tél : 03 27 12 12 22
03 27 12 12 23










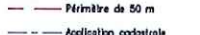




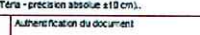


Géomètres-Experts
Cabinet d'Architecture Paysage

COMMUNE D' AIRVAULT (79)
Les Gruges

Carrière "Les Gruges"

**PLAN DE REMISE EN ÉTAT
PLAN**

LEGENDE

<p> Zone boisée</p> <p> Cultures</p> <p>Légende projet réaménagement</p> <p> Arbres plantés</p> <p> Hêtre</p> <p> Chêne</p> <p> Plantation / semis de graminées</p>	<p> Limite de forêt préfectorale</p> <p> Périmètre de 50 m</p> <p> Application cadastrale</p> <p> Borne, cloû, piquet</p> <p> Cote d'altimétrie relevés entre 2013 et 2017.</p> <p> Cote d'altimétrie projet de réaménagement.</p> <p> Zone réaménagée</p> <p> Limite de la zone non-exploitées de 10 m</p> <p> Accès</p>
---	--

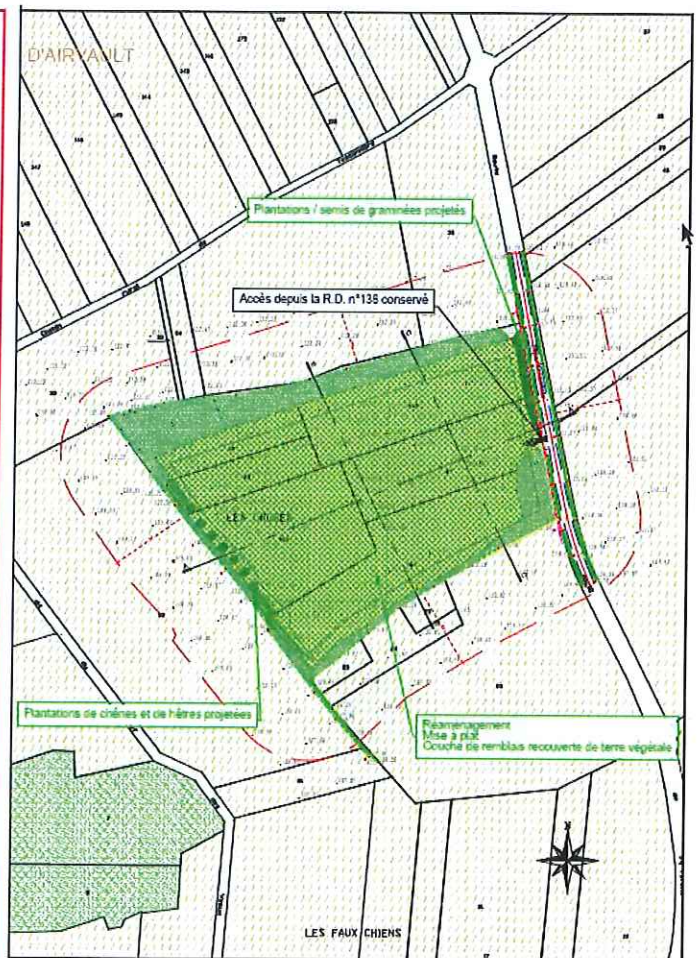
Les coordonnées sont rattachées au système de projection LAMBERT 93-OC47.
Le nivellement est rattaché au système NGF-IGN (réseau Téra - précision absolue ±10 cm).

Authentification du document

ÉCHELLE: 1/2 000

RÉFÉRENCE: 17 0050
DATE: 26 JANVIER 2017

ANNEXE 1-P5a





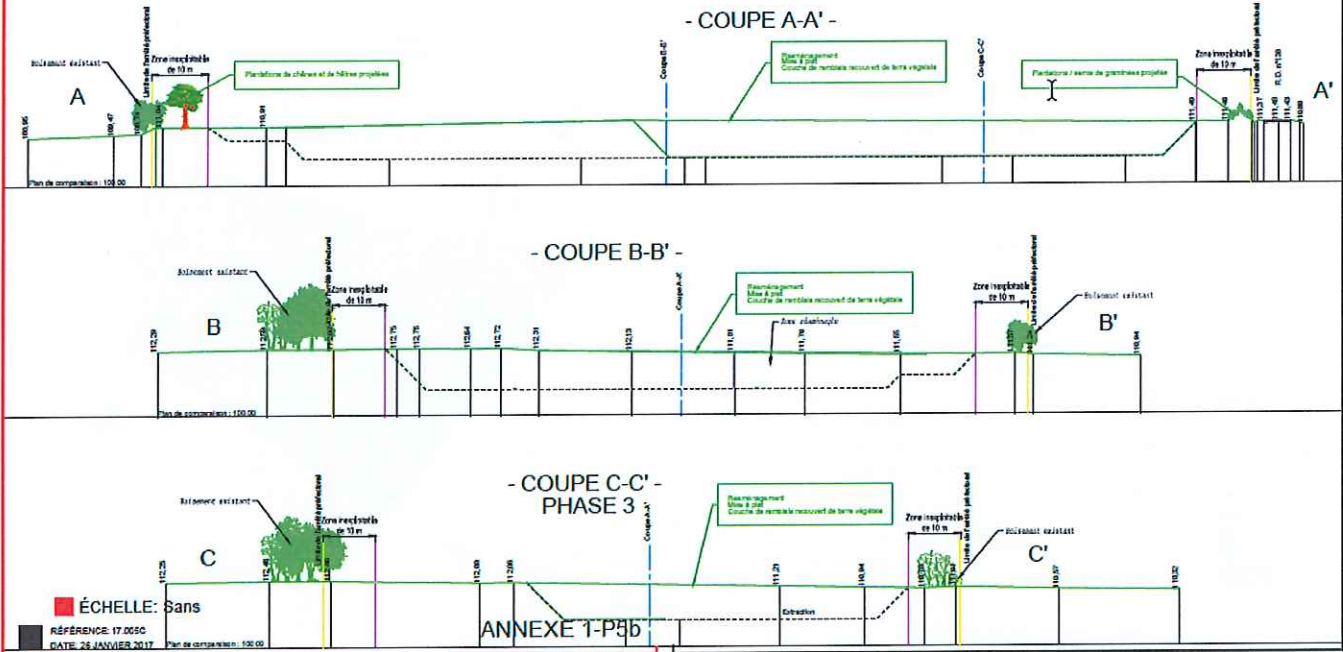
AGEA
 CABINET PRINCIPAL
Thibaut GIRAUD
 100 Avenue de la République
 42000 CHATELAIN
 T 04 77 42 17 30
 F 04 77 42 17 31

CABINET PRINCIPAL
 100 Avenue de la République
 42000 CHATELAIN
 T 04 77 42 17 30
 F 04 77 42 17 31

PERMANENCES sur rendez-vous
 24 Avenue de la République
 42000 LOUDUN
 T 04 77 42 55 14
 F 04 77 42 55 15
 4 Avenue de la République
 42000 FROULY SUR CLARE
 T 04 77 42 55 20



COMMUNE D' AIRVAULT (79)
 Les Gruges
Carrière "Les Gruges"
PLAN DE REMISE EN ÉTAT
PROFILS



ANNEXE 6 : LOCALISATION DES PIÉZOMÈTRES



Nappe captée : Nappe du Dogger

Coordonnées L93 :

PZ1 (amont) : X = 458 367 / Y = 664 00 61

PZ2 (aval) : X = 458 494 / Y = 663 99 87

PZ3 (aval) : X = 458 369 / Y = 663 99 02

